

Estado de Goiás
PREFEITURA MUNICIPAL DE ARUANÃ
GABINETE PREFEITO ADM: 1997 / 2000

LEI N.º 019/97 DE 09 DE SETEMBRO DE 1997

“AUTORIZA O PODER EXECUTIVO MUNICIPAL A FAZER DOAÇÃO DOS LOTES 14, 15, 15-A e 15-B, DA QUADRA 12, CENTRO DE ARUANÃ E DÁ OUTRAS PROVIDÊNCIAS”

O PREFEITO MUNICIPAL DE ARUANÃ, estado de Goiás, no uso de suas atribuições legais, FAZ SABER que a **CÂMARA MUNICIPAL DE ARUANÃ**, APROVOU e ele sanciona a seguinte Lei:

Art. 1.º - Autoriza o Poder Executivo Municipal a fazer doação dos lotes 14 e 15 da quadra 12, para a Sra. **EROTIDES MUNIZ DE ARAÚJO** e os lotes 15-A e 15-B, da mesma quadra, para o Sr. **GERALDO MUNIZ DE ARAÚJO**.

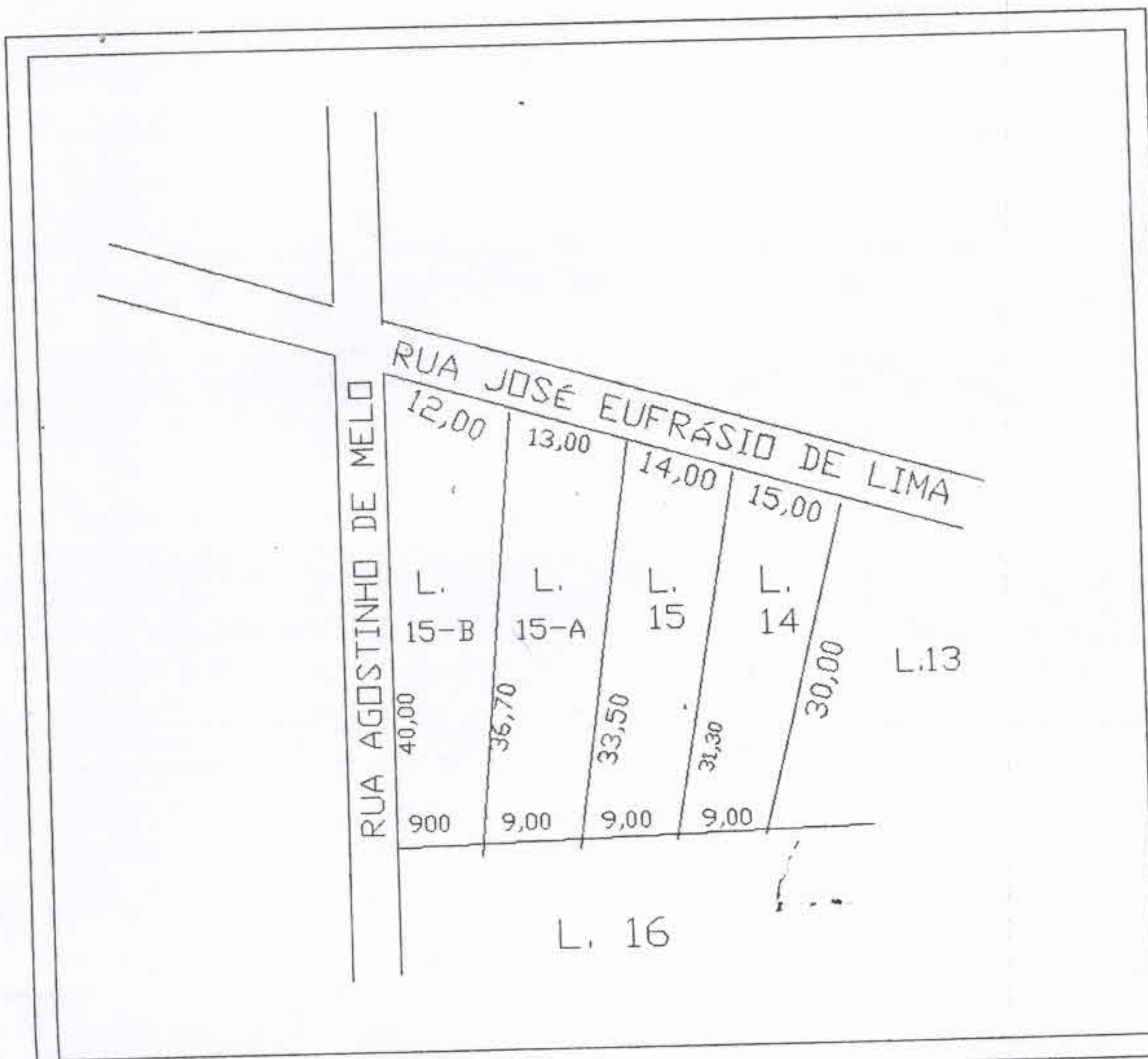
Art. 2.º - Fica autorizado também o Poder Executivo Municipal a fazer o desmembramento dos referidos lotes para fim de legalização junto ao Cartório de Registro de Imóveis..

Art. 3.º - Esta lei entra em vigor na data de sua publicação, revogadas as disposições em contrário.

GABINETE DO PREFEITO MUNICIPAL DE ARUANÃ, aos 09 dias do mês de setembro de 1997.


ADENÉSIO NUNES
Prefeito Municipal





IMÓVEL: LOTES URBANOS Q. 12 CENTRO

MUNICÍPIO: ARUANĂ - GOIÁS

PROPRIETÁRIO: PREFEITURA MUNICIPAL DE ARUANĂ

ÁREA TOTAL: 1.529,67 M2

LOTE 14 367,80 M2

LOTE 15 -A 386,10 M2

LOTE 15 372,60 M2

LOTE 15 -B 403,17 M2

Belmir G. da Costa Nunes
 Belmir G. da Costa Nunes
 Técnico em Agrimensura



MEMORIAL DESCRITIVO

IMÓVEL: LOTE 15-B DA QUADRA 12

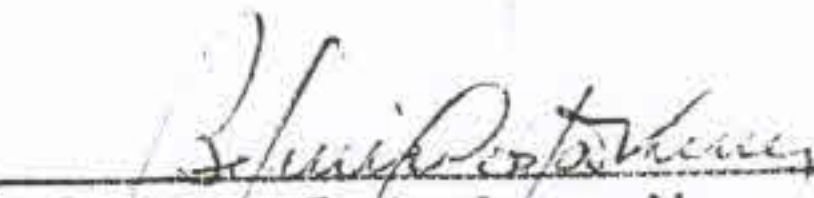
MUNICÍPIO: ARUANÃ - GOIÁS

PROPRIETÁRIO: PREFEITURA MUNICIPAL DE ARUANÃ

ÁREA: 403,17 M2

LIMITES E CONFRONTAÇÕES: A frente limita-se com a Rua José Eufrásio de Lima, medindo 12,00 (doze metros), pelo lado esquerdo de quem olha para o lote limita-se com o lote 15-A da quadra 12, medindo 36,70 (trinta e seis metros e setenta centímetros), ao fundo limita-se com o lote 16 da quadra 12, medindo 9,00 (nove metros), e pelo lado direito limita-se com a Rua Agostinho de Melo, medindo 40,00 (quarenta metros), perfazendo a área de (quatrocentos e três metros e dezessete centímetros quadrados).

ARUANÃ - GOIÁS, 04 DE AGÔSTO DE 1997


Belmiro F. da Costa Nunes
Técnico em Agrimensura
CREA 247 TAD-PA.



MEMORIAL DESCRITIVO

IMÓVEL: LOTE 15-A DA QUADRA 12

MUNICÍPIO: ARUANÃ - GOIÁS

PROPRIETÁRIO: PREFEITURA MUNICIPAL DE ARUANÃ

ÁREA: 386,10 M2

LIMITES E CONFRONTAÇÕES: A frente limita-se com a Rua José Eufrásio de Lima, medindo 13,00 (treze metros), pelo lado esquerdo de quem olha para o lote limita-se com o lote 15 da quadra 12, medindo 33,50 (trinta e três metros e cinquenta centímetros), ao fundo limita-se com o lote 16 da quadra 12, medindo 9,00 (nove metros), e pelo lado direito limita-se com o lote 15-B, medindo 36,70 (trinta e seis metros e setenta centímetros), perfazendo a área de (Trezentos e oitenta e seis metros e dez centímetros quadrados).

ARUANÃ - GOIAS, 04 DE AGÔSTO DE 1997


Belmiro F. da Costa Nunes
Técnico em Agrimensura
CREA 247 TAD-PA.



MEMORIAL DESCRITIVO

IMÓVEL: LOTE 15 DA QUADRA 12


MUNICÍPIO: ARUANÃ - GOIÁS

PROPRIETÁRIO: PREFEITURA MUNICIPAL DE ARUANÃ

ÁREA: 372,60 M2

LIMITES / E CONFRONTAÇÕES: A frente limita-se com a Rua José Eufrásio de Lima, medindo 14,00 (quatorze metros), pelo lado esquerdo de quem olha para o lote limita-se com o lote 14 da quadra 12, medindo 31,30 (trinta e hum metros e trinta centímetros), ao fundo limita-se com o lote 16 da quadra 12, medindo 9,00 (nove metros), e pelo lado direito limita-se com o lote 15-A, medindo 33,50 (trinta e três metros e cinquenta centímetros), perfazendo a área de (Trezentos e setenta e dois metros e sessenta centímetros quadrados).

ARUANÃ - GOIAS, 04 DE AGÔSTO DE 1997


Belmiro J. da Costa Nunes
Técnico em Agrimensura
CREA 247 TAD-PA.



MEMORIAL DESCRITIVO

IMÓVEL: LOTE 14 DA QUADRA 12


MUNICÍPIO: ARUANÃ - GOIÁS

PROPRIETÁRIO: PREFEITURA MUNICIPAL DE ARUANÃ

ÁREA: 367,80 M2

LIMITES E CONFRONTAÇÕES: A frente limita-se com a Rua José Eufrásio de Lima, medindo 15,00 (quinze metros), pelo lado esquerdo de quem olha para o lote limita-se com o lote 13 da quadra 12, medindo 30,00 (trinta metros), ao fundo limita-se com o lote 16 da quadra 12, medindo 9,00 (nove metros), e pelo lado direito limita-se com o lote 15, medindo 31,30 (trinta e hum metros e trinta centímetros), perfazendo a área de (Trezentos e sessenta e sete metros e oitenta centímetros quadrados).

ARUANÃ - GOIAS, 04 DE AGÔSTO DE 1997


Belmiro J. da Costa Nunes
Técnico em Agrimensura
CREA 247 TAD-PA.

